
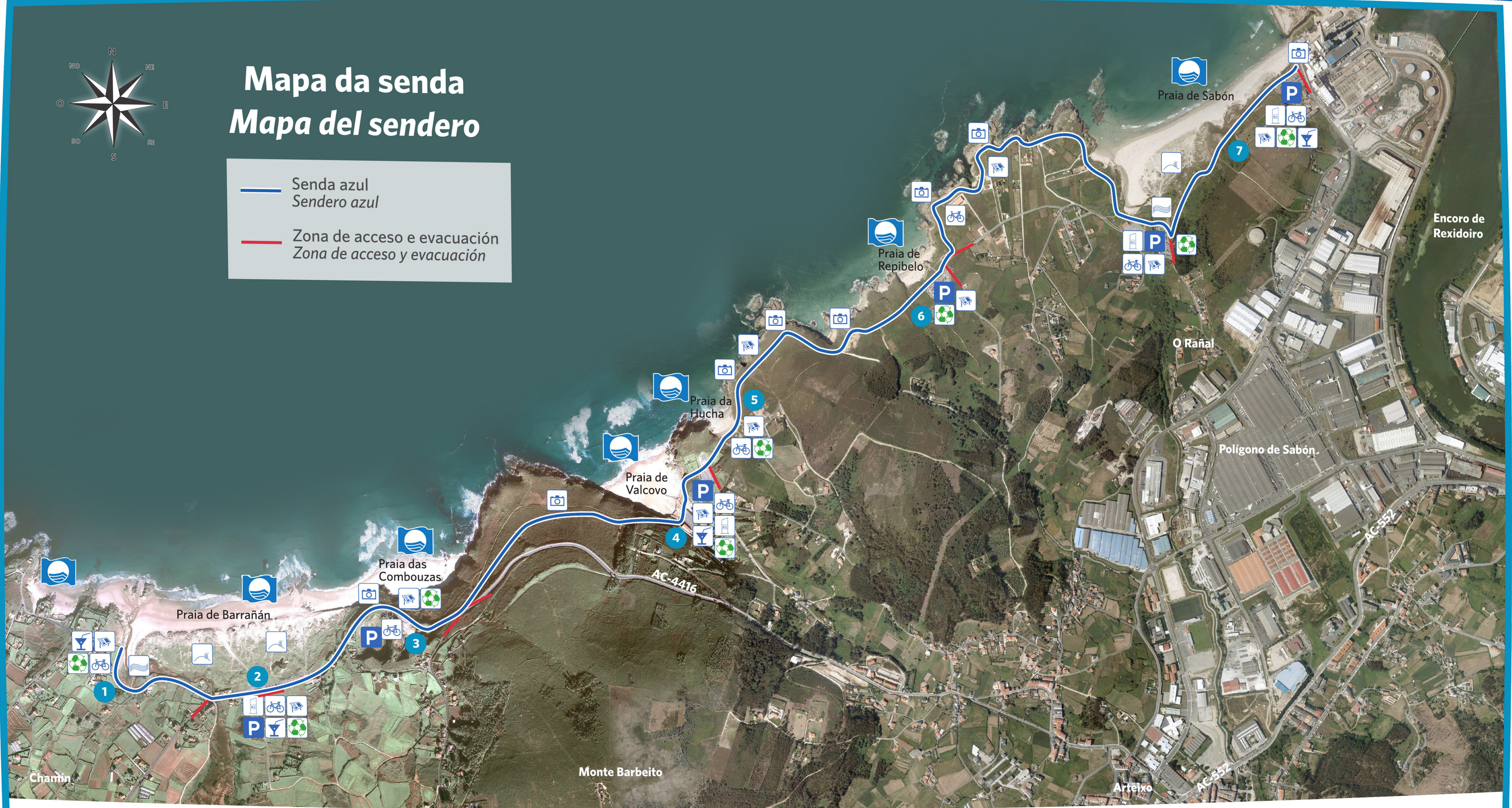


Senda litoral (SA 15-01)



Mapa da senda Mapa del sendero

- Senda azul
Sendero azul
- Zona de acceso e evacuación
Zona de acceso y evacuación



Lenda Leyenda

- | | | | | | |
|-----------------------------|----------------------------|------------------------------|---|--|---|
| Aparcadoiro
Aparcamiento | Miradoiro
Mirador | Auga potable
Agua potable | Recollida selectiva do lixo
Recogida selectiva de basura | Área dunar
Área dunar | Praias con Bandeira Azul
Playas con Bandera Azul |
| Aseos
Aseos | Aparcabicis
Aparcabicis | Cartelaría
Cartelería | Establecemento de hostalería
Establecimiento de hostelería | Augas continentais doces
Aguas continentales dulces | Posición actual
Posición actual |



Senda litoral (SA 15-01)



A **costa de Arteixo** atópase dentro do chamado golfo Ártabro e o seu perímetro ten unha lonxitude de 24 quilómetros. As parroquias bañadas polo mar son de Leste a Oeste Suevos, Oseiro, Arteixo, Barrañán, Chamín e Sorrizo. A conformación da costa arteixá é unha combinación de cantís, praias de area e de coídos, furnas, dunas, illotes e pequenas rías cos seus esteiros e marismas.

A senda que aquí se presenta, transcorre por unha das zonas menos moduladas e artificiais do Concello. Cunha lonxitude de 6,4 Km conecta sete das nove praias arteixás: Sabón, Repibelo, A Hucha, Valcovo, As Combouzas, Barrañán e O Reiro. Cabe salientar que a senda é un lugar idóneo para avistar cetáceos e aves.

A senda está integrada no LIC (Lugar de Importancia Comunitaria) Costa da Morte dentro da **Rede Natura 2000**. Natura 2000 é a rede de espazos naturais protexidos a escala da Unión Europea creada en virtude da Directiva 92/43/CEE do Consello, de 21 de maio de 1992, relativa á conservación dos hábitats naturais e da fauna e flora silvestres (Directiva hábitats), con obxecto de salvaguardar os espazos naturais máis importantes de Europa.


La **costa de Arteixo** se encuentra dentro del llamado golfo Ártabro y su perímetro tiene una longitud de 24 kilómetros. Las parroquias bañadas por el mar son de Este a Oeste Suevos, Oseiro, Arteixo, Barrañán, Chamín y Sorrizo. La conformación de la costa arteixá es una combinación de acantilados, playas de arena y de zonas pedrosas, cavernas, dunas, islotes y pequeñas rías con sus estuarios y marismas.

La senda que aquí se presenta, transcurre por una de las zonas menos moduladas y artificiales del Ayuntamiento. Con una longitud de 6,4 Km conecta siete de las nueve playas arteixás: Sabón, Repibelo, A Hucha, Valcovo, As Combouzas, Barrañán y O Reiro. Cabe reseñar que la senda es un lugar idóneo para avistar cetáceos y aves.

La senda está integrada en el LIC (Lugar de Importancia Comunitaria) Costa da Morte dentro de la **Red Natura 2000**. Natura 2000 es la red de espacios naturales protegidos a escala de la Unión Europea creada en virtud de la Directiva 92/43/CEE del Consejo, de 21 de mayo de 1992, relativa a la conservación de los hábitats naturales y de la fauna y flora silvestres (Directiva hábitat), con objeto de salvaguardar los espacios naturales más importantes de Europa.



Visitas de escolares á senda para o coñecemento da contorna.
Visitas de escolares para conocer el entorno



Zona de avistamento de cetáceos.
Zona de avistamiento de cetáceos.

Educación ambiental

- Colabora coa limpeza da senda.
Colabora con la limpieza del sendero.
- Separa os residuos nos colectores adecuados.
Separa los residuos en los contenedores adecuados.
- Respecta a flora e a fauna.
Respetar la flora y la fauna.
- Prohibido o uso de vehículos a motor.
Prohibido el uso de vehículos a motor.



Sinalización	Continuidade da senda	Dirección errada	Cambio de dirección	Cambio brusco de dirección	Inicio ou final	Cambio de sinalización
Señalización	Continuidad del sendero	Dirección errónea	Cambio de dirección	Cambio brusco de dirección	Inicio o final	Cambio de señalización
Sendeiro azul Sendero azul SA 15-01						

Información xeral

Lonxitude: 6,4 km | Longitud: 6,5 km
Duración estimada: 2 h | Duración estimada: 2 h
Dificultade: Fácil | Dificultad: Fácil

- Teléfonos de interese**
Teléfonos de interés
- Emerxencias / Emergencias: 112
 - Servizo de Incendios / Servicio de incendios: 085
 - Protección Civil Arteixo / Protección Civil Arteixo: 981 64 14 14
 - Policía Local Arteixo / Policía Local Arteixo: 981 60 00 60
 - Concello de Arteixo / Ayuntamiento de Arteixo: 981 60 00 09

